

# RAPPORT DE LA JOURNEE PARTICIPATIVE DU 8 OCTOBRE 2022 autour du PARC PERDTEMPS

## paysagestion



## CONTEXTE ET HISTORIQUE

En 2018 et 2019, des Mandats d'étude parallèles (concours entre équipes professionnelles) ont été organisés par la Ville de Nyon et ont permis de désigner le projet lauréat du futur parc Perdtemps. Ce processus a été accompagné d'une démarche participative, qui a permis à la population – via un groupement citoyen - de contribuer au choix final. En parallèle, un « laboratoire d'usage », installé sur une bande de Perdtemps et nommé « Square Perdtemps », a permis de tester, à diverses reprises, des usages et pistes d'aménagement, en vue du projet définitif.

Désormais, le projet s'apprête à entrer dans une nouvelle phase. En effet, le lancement des études pour la consolidation du projet global – c'est-à-dire pour préciser et confirmer les options programmatiques, techniques et opérationnelles du projet - vont débiter en 2023. Le Service du territoire, en charge du projet, accompagné d'autres services communaux, a eu la volonté de mettre à profit le temps à disposition dans l'intervalle pour renouer le dialogue avec les personnes ayant déjà été impliquées par le passé dans des démarches participatives en lien avec Perdtemps.

Ce moment a permis aussi de bénéficier de leur retour d'expérience sur les démarches passées et sur le projet à son niveau d'avancement actuel.

Le présent rapport retranscrit l'organisation et le déroulement de l'événement qui s'est tenu l'après-midi du 8 octobre 2022. Il réalise aussi la synthèse de ce dialogue constructif et riche en échanges avec les participant-e-s de tous les horizons autour du parc Perdtemps.

Cette rencontre préfigurait aussi l'organisation, en 2023, d'un cycle de démarches participatives plus important, ouvert à un large public.

## ORGANISATION

L'organisation de la demi-journée a été préparée conjointement avec l'équipe du Service du territoire de la Ville de Nyon, ainsi que d'autres services associés.

L'équipe de mandataires du projet lauréat était représentée par le bureau d'architectes-paysagistes de Paysagegestion. Julie Imholz, associée et pilote de l'équipe de mandataires ainsi que Lou Waguët, cheffe de projet, se sont occupées de préparer, présenter, animer et restituer la demi-journée de dialogue, sous la forme du présent rapport. Ce dernier permet de synthétiser les temps forts de la journée et de garder une trace des réflexions pour la suite des études.

## ENJEUX DU DIALOGUE

Cette après-midi partagée avec les divers intervenant-e-s avait pour buts :

- D'assurer la restitution et la transition entre les 3 temps de démarches participatives identifiées :
  - dans le cadre des MEP (ateliers, tables rondes) – 2018-2019
  - dans le cadre des aménagements du Square Perdtemps (chantiers, sondages) – 2017-2022
  - dans le cadre des études à venir sur l'évolution du projet – 2023-2024 et plus
- De reprendre contact et d'informer les personnes engagées précédemment
- De bénéficier du retour d'expérience des participant-e-s sur l'évolution du projet
- D'opérer une transition entre les mandataires Belandscape des aménagements transitoires du Square Perdtemps et ceux des aménagements pérennes, pilotés par Paysagegestion



## PARTICIPANT·E·S

Cet évènement ciblait un ensemble de diverses personnes :

- Représentant-e-s du groupement citoyen lors des MEP
- Participant-e-s aux chantiers du Square Perdtemps
- Membres de la CAU

Malgré le temps maussade, une quarantaine de participant-e-s ont répondu présents à l'appel de la Ville. L'implication de la population à cet évènement est encourageante pour la poursuite des études et montre bien l'intérêt du public pour ce projet d'espace public.

## DÉROULEMENT DE L'APRÈS-MIDI

Après le mot de bienvenue et l'évocation des buts et du programme de l'après-midi présentés par la Ville de Nyon, le projet du parc Perdtemps a été présenté en salle succinctement par les deux représentantes de l'équipe lauréate.

Ce temps a permis à l'ensemble des participant-e-s, qui n'avaient pas tous le même niveau d'information, de comprendre les grandes lignes du projet du parc.

Puis, l'ensemble du groupe s'est rendu sur les lieux du futur parc Perdtemps. Ils se sont répartis en 2 groupes. Guidé par une représentante du projet, chaque groupe a pu effectuer une promenade commentée lors des quatre haltes, identifiées comme les points forts du projet et des occasions de dialogue privilégiées. Ces quatre haltes correspondent aux quatre lieux caractéristiques du parc Perdtemps, à savoir :

- Les 3 bois (Bois dormant au calme au Nord, Bois Viollier d'accueil contre la rue, Bois des rencontres / bois vivant au Sud) ;

- La prairie au centre du dispositif et sa relation avec la salle communale.

## CONCEPT DE LA PROMENADE COMMENTÉE

Lors de chaque halte, des affiches, imprimées sur des bâches ont été présentées rapidement par Paysagegestion. Les affiches ont permis d'identifier les ambiances de chaque espace et les usages pressentis et d'en discuter. Munis d'un pense-bête qui leur a été remis, les participant-e-s avaient la possibilité de rédiger succinctement leur réflexion en fonction des usages, ambiances et parcours. Ainsi, les participant-e-s ont pu librement exprimer leurs remarques et commentaires au moyen de post-its qui leur ont été remis.

Ces post-its, différenciés selon trois couleurs, ont permis de faire valoir :

- Leurs **coups de cœur** (ce qu'il ne faut pas perdre dans le développement du parc) ;

- Leurs **attentes et propositions** (qui constituent les potentiels d'étude) ;

- Leurs **doutes et soucis** (qui doivent être adaptés lors des études).

Suite à la promenade, les groupes sont retournés en salle. Le bureau Paysagegestion a profité d'une brève pause pour regrouper les post-it par types de réflexion. Ils ont tous été examinés et commentés, avant d'être discutés en plénum. Enfin, le dialogue s'est terminé en fin d'après-midi par une discussion libre lors de l'apéritif de remerciement, en salle.



## SYNTHÈSE DES INTERVENTIONS

### Réstitution

L'ensemble de la restitution figurant aux pages suivantes est présentée selon six chapitres comprenant tout le parc, les quatre lieux caractéristiques et le contexte hors du parc, sous forme d'un tableau reprenant les commentaires des participant-e-s, classés selon la structure définie dans le pense-bête. Deux autres planches complémentaires traitent de remarques, touchant le parc en général ou ancrées dans le contexte immédiat, hors du parc.





<p><b>Coups de cœur</b> Qu'est-ce qui vous plaît ?</p>  	<p><b>Attentes, propositions</b> Qu'est-ce que vous imaginez ?</p>  	<p><b>Doutes, soucis</b> Qu'est-ce qui vous interroge ?</p>  
--	--	---



## EN GÉNÉRAL, POUR TOUT LE PARC

### Coups de coeur

Le travail prévu concernant le parc, qui prend en compte la pleine terre, la biodiversité et le renforcement de la présence arborée, a su convaincre les participant-e-s. Ils apprécient aussi que les rues soient tranquillisées avec une empreinte de la voiture moins marquée et un soin apporté à la matérialité des chemins.

### Problématiques complémentaires

Les **stationnements** pour les cycles devront être présents, notamment aux entrées du parc.

L'**éclairage** respecte déjà la trame noire du parc, qui est aussi un habitat pour les animaux qui y dorment, et sera présent sur les deux promenades principales. Une réflexion pourrait être menée pour intégrer une alimentation solaire avec une stratégie de réglage dynamique au cours de la nuit (ex.: baisse de l'intensité aux heures creuses) et pourrait être accompagnée par des cailloux phosphorescents, si cela s'avère efficient et judicieux.

Des **arbres** de taille déjà conséquente devraient être plantés. Ils ne pourront toutefois pas être plantés à maturité afin de ne pas limiter leur reprise et leur adaptation, difficile, quand ils sont trop vieux. Ils devront être choisis pour leur résilience au dérèglement climatique. La création d'une pépinière pour préparer les arbres et anticiper leur plantation dans le parc devrait être intégrée dans le développement du projet.

Le projet a été réfléchi en termes de processus, de son aménagement à son entretien. Une gestion en entretien différencié est envisagée, afin de limiter le travail de la main de l'homme. Par exemple, il est prévu de tondre uniquement deux fois par an les prairies et de privilégier des chemins en matériaux semi-perméables (ex.: pavés avec joints ouverts, chaille...) qui permettent de retarder le ruissellement des eaux lors des fortes pluies et d'être plus durables. Ce choix demande par contre un entretien plus soigné et plus régulier de la surface finie afin d'être praticable.

Les **terres** du parc seront issues des excavations du parking, si celui-ci est réalisé en parallèle au parc. Elles pourraient venir au besoin des chantiers avoisinants, afin de limiter les transports de matériaux inertes énergivores. L'approvisionnement en terre végétale devra être étudié lors du développement du projet futur et pourrait provenir aussi des chantiers voisins si une régénération sur place n'est pas envisageable.

En termes d'**usages**, il est proposé de renforcer les usages du parc avec la présence de barbecues et d'une estrade, pour de petits événements et des représentations, par exemple de cirque. Ces demandes d'activation de l'espace public pour toutes et tous, notamment pour les adolescent-e-s ou pour une animation plus festive et souvent nocturne, devront être étudiées pour vérifier s'il existe une localisation envisageable dans un secteur peu sensible au bruit, et ainsi éviter de gêner des riverain-e-s. En ce qui concerne le marché, celui-ci pourrait se tenir dans les contreforts du mur habité permettant d'accueillir les stands et autres kiosques éphémères (ex. : marché de Noël).

La présence de **WC** ainsi que des poubelles avec tri de déchets, en particulier à proximité des tables de pic-nic et des entrées, devra s'inscrire dans la politique générale de

propreté et d'entretien de la Commune pour l'ensemble des parcs communaux. Il est toutefois prévu que le kiosque Viollier en accueille.

Des **bancs**, nombreux, aux assises diverses, notamment pour les personnes à mobilité réduite, devraient être pensés, en privilégiant des matériaux chaleureux, robustes et durables. Le bois semble être une belle option mais nécessitera un entretien plus régulier. De manière générale, un appel à la réutilisation (ex.: mobilisation de la Ressourcerie...) devrait être opéré.

### Synergies

La présence de l'eau sous plusieurs formes (jardin du souvenir, fontaine à eau pour les potagers ou des places de jeux et fontaine-bisse le long du mur habité) pourrait être renforcée dans les jeux sous une forme plus ludique et rafraîchissante (brumisation, jets...) et d'une mare ou zone humide, dont les possibilités d'emplacements en fonction de la topographie et des autres usages reste à vérifier.

### Conflits d'intérêts








Même si les **itinéraires** pourraient être plus organiques, ils ne devront pas être localisés au détriment de l'efficacité des lignes de désirs des passant-e-s, au risque de provoquer une fragmentation du parc, espace de liberté rassembleur et généreux.

En vue de réduire les conflits entre vélos et piétons, il est proposé dans le projet:

- d'intégrer les cycles, qui suivent un itinéraire rapide ou orienté (ex.: à destination du travail ou du logement) sur les rues tranquillisées ;

- de tolérer les cycles, qui roulent pour se balader, au pas, sur les allées principales et si cela s'avère incompatible après une période de tests, réserver l'intérieur du parc aux piétons.

Le parc prévoit des itinéraires privilégiés depuis les promenades principales, plus larges, à plat, revêtues d'un béton à la finition balayée, afin de le rendre accessible à toutes les mobilités, même réduites (ex.: jeux de pente dans les rampes à moins de 6% et utilisation d'un sol compatible avec le déplacement des PMR, par exemple muni d'un déambulateur ou en chaise roulante. Les chemins de traverse ou à travers pré privilégient des revêtements plus perméables pour faciliter le développement de la biodiversité mais ne seraient en conséquence pas empruntables par toutes et tous).

En général, valable pour tout le parc			
	Coups de cœur Qu'est-ce qui vous plaît ?  	Attentes, propositions Qu'est-ce que vous imaginez ?  	Doutes, soucis Qu'est-ce qui vous interroge ?  
parcours / mobilité		Des chemins courbes	Cohabitation vélo / piétons ?
	 Mobilité douce	Parkings vélos aux différentes entrées du parc	Chemins praticables par les vélos et trottinettes ?
	Adieu les voitures !		Accès pour les PMR
	Vive les pavés ! (de terre ?)		Cheminements plats et bien roulables pour trottin et fauteuil roulant
	Les poussettes modernes roulent très bien sur des pavés (de terre ?)		Bancs pour PMR ? Accès PMR au parc ?
			Transversale pour chaise roulante et déambulateurs etc
			petites bornes lumineuses (solaires) pour traverser en sécurité
ambiances / végétation	Globalement très bien	Mixité de la population	Préparation arbres en pépinière avant abattage
	Préservation et renforcement des arbres	Eclairage bas et faible	Pépinière anticipée pour les arbres
	La pleine terre, et les arbres	Formes organiques	Essences arbres adaptées au réchauffement climatique.
		Tailles des arbres à la plantation assez grandes	
usages / équipements		Des itinéraires organiques + formes organiques pour rappeler la nature	
	Super projet, bravo !	Panneaux solaires pour l'éclairage	Quid des espaces pour le marché ?
		WC	WC publics ?
matériaux / mobilier		Scène pour école / cirque Estrade romaine ?	Quid de l'entretien du parc ? Pelouse ? Prairie ? (gestion différenciée > Usages)
		Barbecues publics	
		Bancs circulaires	
		Des bancs (et tables) un peu partout	
		Bancs pour PMR	
		Bancs en bois pour s'asseoir	Quelle durabilité pour le mobilier en bois ? Expérience : > 4 / 5 ans
		Matériaux chaleureux	
		Matériaux résistants	Perméabilité des revêtements en dur ? Ou ruissellement ?
		Mobilier de récupération (ressourcerie)	D'où vient la terre ? De Nyon ? Des chantiers ?
		Plus de poubelles un peu partout	
		A chaque table de pique-nique : un stand de tri de déchets	Gestion des déchets ?
		Stand de déchets de tri <u>esthétiques</u> et <u>pratiques</u>	
		Poubelles déjection de chiens	
		Introduction de nids	
		Eclairage par des pierres phosphorescentes	
		Marre naturelle	
		Présence de l'eau qui rafraichit	
		Jeux d'eau pour les enfants	
		Fontaine à eau (potable) proche de jeux	
		Installation de postes d'eau potable à plusieurs endroits	
	Présence d'eau (fontaines, jeux, marre)		
	EAU : fontaines potables, vaporisateurs, jeux d'eaux / jets	Point d'eau : entretien ? Évaporation ?	
	Vaporisateur + jeux d'eau + fontaine eau	Vaporisateurs : Pollution ? Énergie ?	
autre			coût total ?

## LE PRÉ PERDTEMPS

### Problématiques complémentaires

Un **cinéma** « open air » pourrait se tenir en été et profiter des gradins de l'orangerie et de la nouvelle terrasse de la salle communale. Pour se faire, des bornes d'alimentation seraient nécessaires.

Le **jardin du souvenir**, avec des fleurs et la présence calmante de l'eau et des rochers pourrait devenir un lieu plus « zen », en complément des salons à ciel ouverts du Bois dormant.

### Synergies

Les participant-e-s proposent de déplacer le cirque à Colovray afin de libérer l'espace libre du pré de tout renforcement technique impactant le sol.

La plupart des arbres existants sont conservés et constituent le patrimoine des arbres majeurs du site. La trame que les platanes forment autour du pré est prolongée à l'intérieur du parc, vers le pré selon une trame plus nourricière, portée par des fruitiers qui évoquent l'ancien passé de verger du lieu. La densité forestière renforcée, à proximité des racines des arbres existants semble compromise mais pourrait être complétée, en tout cas dans le Bois dormant par une strate arbustive plus fournie, rendant une ambiance aussi plus intimiste.

### Conflits d'intérêts




Il sera difficile, dans cet environnement hyper-urbain d'installer une réelle zone dévolue exclusivement à la biodiversité. Cela signifierait aussi que ce parc, qui sera soumis à de fortes pressions sur les usages, ait suffisamment de place pour accueillir ces espaces. Le projet propose plutôt de viser plusieurs types de biodiversités, compatibles avec la présence humaine (ex.: nichoirs à martinets dans le mur, habitats pour les chauve-souris sous la toiture des pavillons, fauche réduite pour permettre aux insectes de se déplacer dans le parc, hôtels à insectes à proximité des potagers, etc.). La faisabilité d'installer des ruches sera étudiée pour vérifier que les abeilles ne soient pas perturbées et qu'elles ne deviennent pas agressives pour l'homme, de même qu'une mare.

La place du chien reste un sujet délicat qui nécessitera une pesée d'intérêt et une réflexion qui s'inscrit dans la réglementation des parcs communaux. Actuellement, le parc a été développé pour tolérer en laisse les chiens sans qu'ils aient accès à une zone d'ébat. Un vespachien (petit espace destiné à recevoir les déjections canines) pourrait toutefois être intégré à l'aménagement afin d'éviter, par exemple de retrouver des déjections canines dans les terrains de pétanques ou les bacs à sable.







Avec l'entretien différencié prévu et notamment la fauche réduite de la prairie, il s'agira de tester si l'herbe piétinée gêne les usagères et usagers du parc, en termes de rendu comme d'appropriation.



## Le Pré Perdtemps







	<b>Coups de cœur</b> Qu'est-ce qui vous plaît ? 	<b>Attentes, propositions</b> Qu'est-ce que vous imaginez ? 	<b>Doutes, soucis</b> Qu'est-ce qui vous interroge ? 
parcours / mobilité	2 diagonales en ligne droite	Des chemins courbes	Cohabitation vélos/piétons
	les lignes de désir	Chemins variables déterminés par des chemins "tondus"	Chemins praticables par les vélos et trotinettes ?
	Déplacer le cirque à Colovray	Des itinéraires organiques + formes organiques pour rappeler la nature	Vélos circulation
			Lignes de désir piétonnes : accessibles poussettes ?
			Chemins en <u>dur</u> et plus larges (poussette friendly)
			Chemins plats et bien roulables pour tintobin et fauteuil roulant
			Bancs pour PMR ? Accès PMR au parc ?
			Accès PMR
			Transversale pour chaise roulante et déambulateurs etc
			Diagonale du pré > pieds au sec ?
		petites bornes lumineuses (solaires) pour traverser en sécurité	
ambiances / végétation	Les prairies naturelles	<b>Fleurs</b> : Un coin fleuri entretenu	Des itinéraires organiques + formes organiques pour rappeler la nature
	Nature libre, sauvage, prairie	Coin "zen" avec fleurs + eau + rochers (ex : parc sous les colonnes romaines / Rives)	Gazon tondu et entretenu plutôt que prairie
	Pleine terre, arbres et prairie	Verger dans une partie du pré	Herbe piétinée ?
		Introduction de nids	Plus d'allure de <u>forêt</u>
		Eclairage par des pierres phosphorescentes	Préparation arbres en pépinière avant abattage pour avoir de grands arbres dès le début !
		Marre naturelle	Essences arbres adaptées au réchauffement climatique.
			Attention au bruit (valise sur pavés)
usages / équipements	Cinéma plein air l'été	Séparation des zones foot/frisbee et détente	Et l'hiver, les chiens pourront gambader ?
	Le cirque à Colovray	Location de transat	Installation provisoire chapiteaux (Knie Colovray)
		zones différenciées : enfants pieds nus VS biodiversité et insectes	Prairie trop haute = pb d'usages
		Pouvoir faire du camping sauvage ?	
		Barbecue possible ?	
		EAU : Fontaines potables, vaporisateurs, jeux d'eau / jets	Energie pour vaporisateurs ?
		Vaporisateur + jeux d'eau + fontaine eau	
	Présence d'eau : fontaine, jets, mare		
matériaux / mobilier		Bancs circulaires	
		Bancs pour PMR	
		Statue rigolote / icône (Gros poisson, i love Nyon)	
		Matériaux chaleureux	
		Matériaux résistants	
		Panneaux solaires pour éclairage	
		Poubelles déjections chiens	
		Lumière faible et basse	



Le Bois des Rencontres			
	<b>Coups de cœur</b> Qu'est-ce qui vous plaît ?  	<b>Attentes, propositions</b> Qu'est-ce que vous imaginez ?  	<b>Doutes, soucis</b> Qu'est-ce qui vous interroge ?  
parcours / mobilité	Zone / espace de mobilité partagée		Priorité aux piétons ?
	Médiathèque facile d'accès pour tous		Rampe médiathèque accessible aux PMR aussi ?
			Parking vélos aux différentes entrées du parc
ambiances / végétation	Vergers et potagers urbains	Volatiles locaux (poules, canards oies...)	Vue sur le lac plutôt très restreinte : pas une bonne idée à publier
	Arbres fruitiers et terrains de pétanque	Vergers et potagers urbains	Fil d'eau : problème de fiabilité (évaporation, pollution...)
	Noue, très intéressant ! (eau qui file le long du mur)		Et le séquoia ?
			Pépinière anticipée pour les arbres
			Pépinière avant abattage pour avoir de gds arbres rapidement
usages / équipement	La médiathèque qui "déborde" à l'extérieur	Repair café mensuel ? Dans la médiathèque ?	
	pavillon St Jean : très bonne idée !	WC proches des jeux	Pavillon St Jean : Pourquoi ? Volonté de ne rien construire le long de Viollier
	Buvette + espace pour pause de midi	Places de jeux pour différents âges (1 zone = 1 catégorie)	OMBRE pour les places de jeux > important
	Square et jeux enfants + buvette (parents)	WC	Surface extérieure buvette trop petite
	Rassembler biblio + ludothèque		
	Espace de jeux, lecture et échanges		
matériaux / mobilier	jeux localisés	Jeux d'eau pour les enfants	Places de jeux : pas que du sable
		Réservoir / récup eau de pluie pour arroser	D'où vient la terre ? De Nyon ? Des chantiers ?
		Fontaine à eau potable proche des jeux	Pigeonnier restera-t-il en activité ?
		Jeux d'eau ? (enfants / fontaine appropriable)	Pigeonnier ?
		Installation de postes d'eau potable à plusieurs endroits	Perméabilité des revêtements en dur ? Ou ruissellement ?
		Stand de déchets de tri <u>esthétiques</u> et <u>pratiques</u>	Que faire pour préserver le "mur aux bestiaux", totalité ou en partie ?
		fontaine à eau	
		Place jeux / espaces enfants = table goûter, pique-nique	



# Le Bois Viollier

	<b>Coups de cœur</b> Qu'est-ce qui vous plaît ?  	<b>Attentes, propositions</b> Qu'est-ce que vous imaginez ?  	<b>Doutes, soucis</b> Qu'est-ce qui vous interroge ?  
parcours / mobilité	Le perron	Pas de circulation voiture sur cet axe ?	Réduire la circulation le plus possible
	trottoirs	Zone de rencontre plutôt que zone 30 sur Viollier	Parc à vélos ?
			Traverser l'herbe par des <u>chemins</u> agréables pour les poussettes (pas pavés) et accessibles en cas de pluie
			Rampes perron accessibles PMR ?
			Vélos circulation, parking vélos ?
ambiances / végétation		Privilégié la musique dans ce bois (concert, jeux en rapport avec la musique)	Pavillon Viollier et St Jean : Pourquoi ? Volonté de ne rien construire le long de Viollier
		Présence de l'eau qui <u>rafraichit</u>	
		Plantes médicinales : herbes pour Apérol local (Cocktail Nyonnais)	
		Forme des escaliers / rampes : + organiques ? (Comme des courbes de niveaux ?)	
usages / équipements		Prévoir des barbecues publics	WC ?
		Pour le pavillon Viollier : - Petits commerces - repair café par ex. - écrivains publics	pavillon Viollier pas nécessaire
		Repair café mensuel ? Dans la médiathèque ?	Office du tourisme mieux placée !
matériaux / mobilier			Que devient la terrasse "tête de course ?
		Bancs en bois pour s'asseoir	
		jeux pour enfants + assises parents	
		A chaque table de pique-nique : un stand de tri de déchets	poubelles ?
		Panneaux solaires en toiture	
	Place jeux / espace enfants = table goûter, pique-nique		

## LE BOIS DORMANT

### Coups de coeur

La fermeture de l'**avenue Viollier** est fortement appréciée et permet de redonner la place aux piétons et à la mobilité douce.

Les salons à ciel ouvert, avec leurs tables et bancs séduisent les participant-e-s tant dans leur ambiance que dans leur accueil et l'espace de pause plus intime qu'ils proposent. Ils considèrent que ces lieux sauront aussi être appréciés des adolescent-e-s, qui recherchent des lieux plus en retrait.

Ils sont aussi sensibles au maintien de l'histoire du lieu et à la mise en valeur des **ruines** avec un jardin du souvenir en place de la nécropole. Une estrade pourrait être installée sur ces ruines.

### Problématiques complémentaires

L'**animation** du bois par le Service de la cohésion sociale de la Ville, proposée par les intervenant-e-s, nécessitera une analyse de la faisabilité par le service concerné et une prise de position par la municipalité, avant de se traduire en termes d'aménagements.

### Conflits d'intérêts






Ce bois serait aussi propice à la pratique d'**activités en plein air** comme des cours de yoga ou de langue. Cette proposition nécessite toutefois un positionnement de la municipalité en vue de décider si ces pratiques, de cours tarifés, sont considérées comme une appropriation temporaire privée d'un espace public et nécessitent autorisation, voire location des lieux.

Dans la même logique, l'ambiance au calme suggérée par ce bois dormant pourrait faire l'objet d'une réglementation qui impose le silence ou non. Cette décision devra être prise par la municipalité.

La trame de vergers, qui évoque le passé des lieux, est remise en cause par certain-e-s participant-e-s qui aimeraient casser l'alignement des arbres existants. Les auteurs expliquent alors que cette trame, historique, respecte la trame existante et devient plus irrégulière et moins constante, vers le cœur du parc, en particulier de l'autre côté de l'allée principale.



# Le Bois Dormant

	<b>Coups de cœur</b> Qu'est-ce qui vous plaît ? 	<b>Attentes, propositions</b> Qu'est-ce que vous imaginez ? 	<b>Doutes, soucis</b> Qu'est-ce qui vous interroge ? 
parcours / mobilité	Bravo pour l'avenue Perdtemps fermée !		Solutions de remplacement de la circulation éliminée sur Avenue Perdtemps ?
	Redonner la rue aux piétons		
	 Mobilité douce		
ambiances / végétation	Bravo pour les zones de tables sous les arbres !		Nécropole d'eau ? C'est un peu glauque, non ?
			Tailles des arbres à la plantation assez grandes
	Oui aux traces de l'histoire (nécropole / pierres)		Essences adaptées au réchauffement ?
	Salons jardins : joli élément		Casser l'alignement d'arbres ?
	Préservation et renforcement des arbres		
usages / équipement	Salons jardin : TOP !	Présence des services animation jeunesse de la ville ?	Aider au maintien de l'ambiance calme par un panneau "silence" ou "bois dormant" ?
	Espace pause	Endroit pour cours (Yoga, langues) Estrade romaine ?	
	Espaces pour ados + intimes	Scène pour école / cirque Estrade romaine ?	
	Terrasse (des Alpes)	Camping sauvage ? Barbecues ?	
matériaux / mobilier		Mobilier de récupération (ressourcerie)	Point d'eau : entretien, évaporation etc

## CONTEXTE HORS DU DOMAINE DU PARC

### Coups de cœur

Les **pavés** semblent convenir, même aux poussettes, et sont appréciés pour leur matérialité. Ils sont jugés plus esthétique et évoquent les rues historiques. Cependant, la faisabilité de la pause de pavés sur la chaussée des rues devra aussi être vérifiée en termes de nuisance sonore, même à vitesse réduite.

Dans tous les cas, redonner la rue à la mobilité douce constitue un leitmotiv pour les participant-e-s.

### Problématiques complémentaires

Le fonctionnement des rues avoisinantes devra être considéré dans la poursuite des études, en vue de s'assurer que la sortie du parking ne pose pas de souci.







### Conflits d'intérêts

Les participant-e-s s'interrogent aussi sur la présence future de voitures au cœur de la ville. Ceci les amènent à se demander si le dimensionnement du **parking** de 450 places est suffisant, insuffisant ou excessif, selon les prises de paroles. Il appartiendra à la municipalité de se prononcer, en fonction des variantes pluridisciplinaires proposées qui prendront en compte la capacité d'accueil intrinsèque du parking et celles des autres parkings de proximité, mais aussi les coûts de construction estimés et le mode de gestion du parking retenu pour le rentabiliser (tarif horaire, durée...).

La seule entrée au parking actuellement prévue permet d'accueillir les voitures. Celle-ci pourrait servir à long terme d'entrée au parking pour le développement du quartier Usteri.

Les livraisons du supermarché depuis une plateforme sont actuellement à l'étude. Les variantes proposées devront être affinées dans le cadre du développement du projet en évitant de préteriter la qualité de l'aménagement de l'espace public, notamment en termes de fluidité des flux de déplacement de mobilité douce, par exemple en intégrant une rampe dans les constructions si cela est possible ou un monte-charge depuis le stationnement des véhicules de livraison à des horaires qui ne dérangent pas la vie quotidienne du quartier.



Hors du domaine du parc (architecture, mobilité, espace rues)			
	<b>Coups de cœur</b> Qu'est-ce qui vous plaît ?  	<b>Attentes, propositions</b> Qu'est-ce que vous imaginez ?  	<b>Doutes, soucis</b> Qu'est-ce qui vous interroge ?  
parcours / mobilité	Déplacer le cirque à Colovray		Ne pas réduire la largeur de viollier
	Vive les pavés !		Largeur St Jean
	Les trottoirs		En sortant du parking si trop difficile par le centre > circulation Etraz, Eules
	Les poussettes modernes ne roulent-elles pas confortablement même sur les pavés ? Les pavés sont incomparablement plus esthétiques que le béton ou autre en dur		Nbre de voitures en ville ? N'est-ce pas une espèce en voie de disparition ?
	Redonner la rue aux piétons		Arrêt de bus ?
			450 places actuelles + vieille ville = 700 places env. + Possibilité d'agrandir le commerce = <u>800 places</u>
			Comment intégrer une possibilité de tram urbain ?
			Est-ce que les places du parking souterrain sont suffisantes ?
			Une seule entrée voiture du parking ?
			Sera-t-il encore pertinent d'ici à la fin des travaux (env. 2030) d'avoir un parking pour 450 places au centre-ville alors que le problème de mobilité sera autre que personnel et automobilistique ?
ambiances / végétation			Accès livraison Supermarché ?
			Entrée parking vers Usteri
			Bruit dû aux pavés ? (valises) (pavés phonoabsorbant ?)
usages / équipements		Réservoir d'eau de pluie	Que devient la terrasse "Tête de course" ?
		Panneaux solaires en toiture des pavillons	





MERCI À TOU·TE·S

